

Aan uw linkerhand ziet u in tuin no. 37 een overvloed aan bomen. Bij de splitsing kunt u links of rechts aanhouden. Als u links aanhoudt ziet op no. 48 een tuin met een verhoogde vijver. Op dit deel van ons complex, dat wij de 'vijverdriehoek' noemen, zijn een aantal experimenten gaande:

1. De berken zijn in najaar 2003 getopt. Hoe gaan die zich ontwikkelen?
2. De vijver is gedeeltelijk afgegraven en uitgediept zodat een aflopende oever ontstaat.
3. Biologisch verantwoorde beplanting maakt ook onderdeel uit van deze experimenten.

Als u onder de rozenboog doorloopt en tussen de struiken doorkijkt kunt u een glimp opvangen van ons 'voegeiland' met hoog in de bomen een nestkast voor steenuilen. Het eiland is tevens in gebruik als opslagplaats voor ons snoeihout. Hierna linksaf.

Aan de rechterzijde langs het pad ziet u hoofdzakelijk coniferen in deze strook. Na het bruggetje ziet u recht voor u uit, een smalle toegang tot onze speeltuin, cq speelveld, de andere ingang is iets meer links gelegen. De speeltuin is voorzien van een aantal toestellen, een zandbak, een volleybalveld en een doelschietbord.

Alvorens het oude complexdeel te betreden is rechts op de windsingel het begin te zien van twee inéénlopende houtwallen als opslagplaats voor snoeihout, doch ook als schuil- en/of broedplaats voor vogels en andere diersoorten. Tevens een speciale wal voor insecten, vervaardigd uit boomstammen, een z.g. 'bijenhotel'.

We gaan rechtsaf een bruggetje over. We komen nu op het oude complexdeel: tuin 69, links, is een in Japanse stijl aangelegde tuin. Eerstvolgende pad rechtsaf de 'Eksterlaan in'. De tuinen hier zijn wat kleiner van oppervlakte. Hier en daar wordt, naast bloemen en planten, ook nog fruit en groenten gekweekt.

Aan het begin van deze laan, die aan de rechterzijde nog een strook algemeen groen voor de tuinen heeft (stamt uit vroegere tijden) heeft u een mooi vergezicht op deze laan. Halverwege links af en na de brug rechtsaf. Op no. 95 ziet u een gerenoveerd huisje uit de beginperiode van Kweeklust in 1936. U volgt verder het pad tot aan het bruggetje en hier staat links een 'Zweedse lijsterbes'. Waarschijnlijk door trekvogels meegevoerd uit het hoge Noorden.

Bij het eerste pad links verlaat u ons park naar het naastgelegen volkstuinpark Tuinwijk.

Wij danken u voor uw belangstelling en hopen dat u een leuke wandeling heeft gemaakt.

*Over deze cirkelvormige wandelroute is het boekje Volkstuinroute Boven Y uitgebracht. Informatie over bestelmogelijkheden en kosten vindt u op [www.volkstuinrouteboveny.nl](http://www.volkstuinrouteboveny.nl). Of stuur een e-mail naar [tuinroute@hotmail.com](mailto:tuinroute@hotmail.com).*

## WELKOM OP VOLKSTUINPARK KWEKLUST

Kweeklust heeft 103 tuinen variërend van 280 tot bijna 400 m<sup>2</sup>. Met een gemiddelde van 300 m<sup>2</sup> per tuin.

U staat nu op de toegangsweg tot het complex, afgesloten met een hekwerk. In de zomermaanden is het complex toegankelijk van 's morgen vroeg tot 's avonds 22.00 uur. 's Nachts en ook in de wintermaanden is het hek gesloten. Dit ter beveiliging.

Links ziet u onze opslagplaats voor zand en aarde ten behoeve van tuinders en complex. Ook is hier onze tractor en versnipperaar ondergebracht. Aan het einde van de toegangsweg gaat u rechts af. Na 25 meter gaat u rechts pad 1 in, de Reigerlaan, een bruggetje over, dat in eigen beheer werd uitgevoerd. De huisjes zijn op ons complex allemaal aan het eind van de tuin en aan een sloot gelegen.










Aan het eind van dit pad ziet u aan uw rechterhand een niet geciviliseerde tuin (no. 5). Bijna alles groeit hier zonder een enkele ingreep. Voor de één een eldorado en voor de ander een doorn in het oog. U volgt het pad linksaf. Rechts, tussen de tuinhuisjes door, ziet u een doorkijk naar de achterzijde van het dorp Durgerdam. Een fraai 'achterdorpsgezicht'. Bij de eerste t-kruising gaat u links af. U loopt nu weer tussen tuinen door waar een enkeling (no.19 aan uw linkerhand) nog groenten kweekt. Aan het eind van dit pad gaat u linksaf. Weer een bruggetje over en u staat nu voor een 'centrale plaats' waar we rondkijkend het volgende zien:

Het parkeerterrein, een noodzaak voor aanvoer van mensen en materiaal. Het clubgebouw, waar activiteiten en vergaderingen plaatsvinden. Op het dak hiervan zijn 27 zonnepanelen geplaatst die zelfs stroom terugleveren aan het net van Nuon. Dit project kwam tot stand in samenwerking met Stadsdeel Amsterdam-Noord. Het speelhuis, een eigen onderkomen, speciaal gebouwd voor de kinderen in onze vereniging.

De karrenloods, een opslagplaats voor rijdend materiaal & voor complexonderhoudsmachines en het mededelingenbord vol informatie voor de tuinders, mededelingen over beschikbare tuinen en wie waar te vinden is.

U keert nu op uw schreden terug ! ! ! ! U loopt rechtdoor tot het eind van dit pad (tuinno. 43). Hier gaat u rechts af. U ziet hier tuinen van verschillend pluimage, met enkele 'schors'-tuinen. Aan het eind gaat u linksaf. Aan uw rechterhand bevindt zich een stuk 'algemeen groen'. Dit werd onlangs door de leden, in zelfwerkzaamheid, gerenoveerd. De indertijd bij de aanleg aangebrachte beplanting was nogal kleurloos. Daar wordt nu verandering in aangebracht en is nog volop in ontwikkeling. U gaat nu linksaf.

# VOLKSTUINPARK KWEKKLUST

-  ehbo
-  gazon tuin
-  uitkijkpunt
-  bijzondere tuinhuis
-  vijvertuin
-  groentetuin
-  bloementuin
-  thematuin
-  cottagetuin
-  landschapstuin
-  bezienswaardigheid
-  speciale projecten



naar volkstuinpark  
Tuinwijk

